


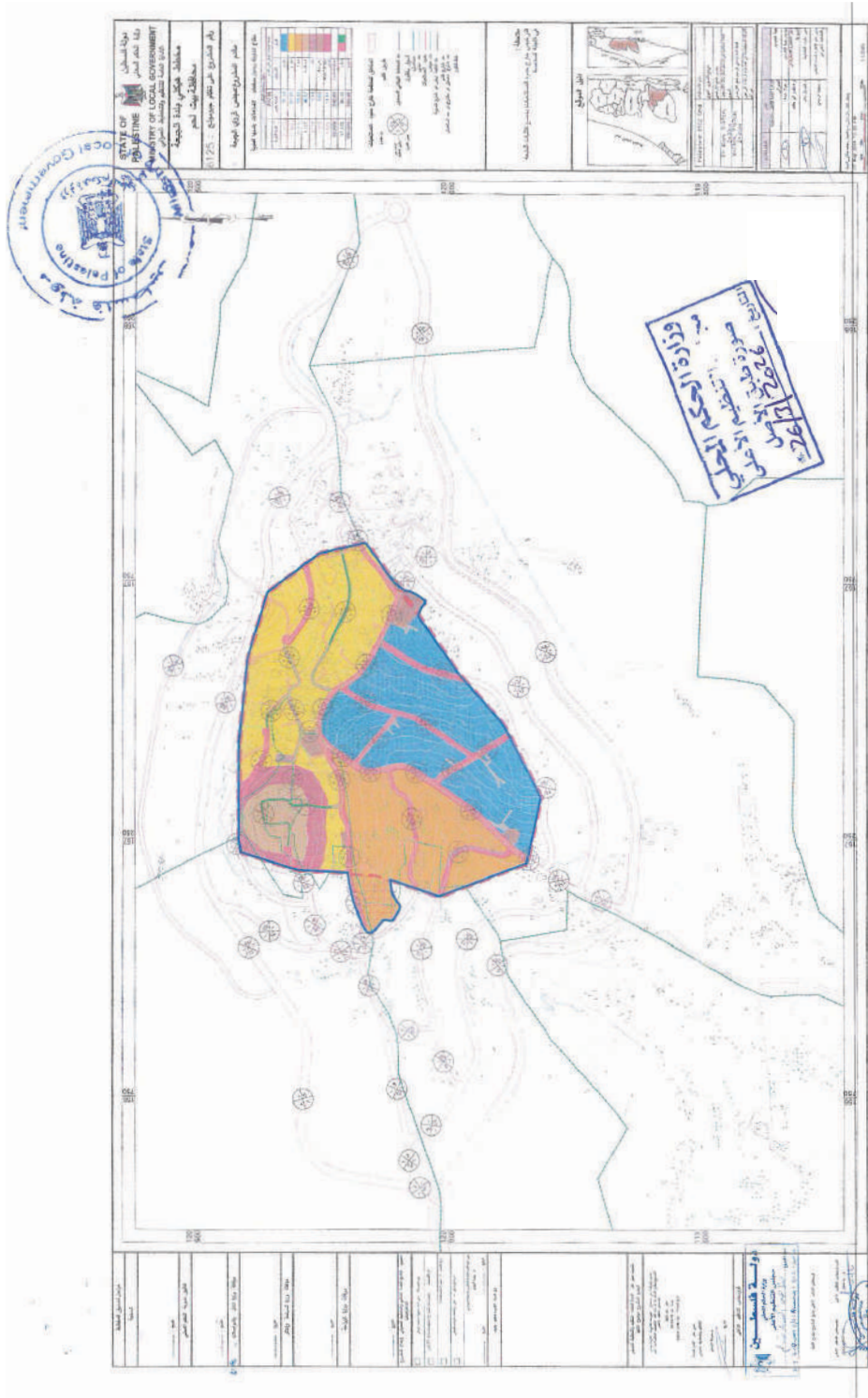
إعلان
صادر عن مجلس التنظيم الأعلى
بشأن مخطط هيكل لبلدة الجبعة/ محافظة بيت لحم

قرر مجلس التنظيم الأعلى في جلسته رقم (2024/9) بتاريخ 2024/09/30م، بموجب القرار رقم (302) الموافقة على وضع المشروع موضع التنفيذ، وذلك حسب المخططات المودعة في مقر الحكم المحلي/ محافظة بيت لحم، ومقر مجلس قروي الجبعة. ويعتبر مخطط التنظيم نافذاً بعد مضي (15) يوماً من تاريخ نشر الإعلان في الجريدة الرسمية وجريدتين محليتين، وذلك استناداً للمادة (21) من قانون تنظيم المدن والقرى والأبنية رقم (79) لسنة 1966م وتعديلاته.

د. م. سامي حجاوي
وزير الحكم المحلي
رئيس مجلس التنظيم الأعلى



دِيَوَانُ الْجَرِيدَةِ الرَّسْمِيَّةِ
OFFICIAL GAZETTE BUREAU



إعلان

صادر عن مجلس التنظيم الأعلى

بشأن مشروع هيكل تفصيلي لمشروع استثماري لغاية الإسكان واقتطاع مبان عامة ومرافق وحدائق وتنظيم شوارع من الحوضين رقم (5، 6) - اجنسيا والحوض رقم (6) - الناقورة محافظة نابلس

قرر مجلس التنظيم الأعلى في جلسته رقم (2024/11) بتاريخ 2024/12/05م، بموجب القرار رقم (408) الموافقة على وضع المشروع موضع التنفيذ، المتعلق بالقطعة رقم ((110، 109/1)) من الحوض رقم (6)، والقطعة رقم (1) من الحوض رقم (5) من أراضي بلدة اجنسيا، والقطعة رقم (6) من الحوض رقم (6) من أراضي بلدة الناقورة، وذلك حسب المخططات المودعة في مقر الحكم المحلي/ محافظة نابلس، ومقر مجلس قروي اجنسيا، ومقر مجلس قروي الناقورة، ومقر اللجنة المحلية المشتركة قري شمال غرب نابلس. ويعتبر مخطط التنظيم نافذاً بعد مضي (15) يوماً من تاريخ نشر الإعلان في الجريدة الرسمية وجريدتين محليتين، وذلك استناداً للمادتين (21، 26) من قانون تنظيم المدن والقرى والأبنية رقم (79) لسنة 1966م وتعديلاته.

د. م. سامي حجاوي

وزير الحكم المحلي

رئيس مجلس التنظيم الأعلى

دِيَوَانُ الْجَرِيدَةِ الرَّسْمِيَّةِ
OFFICIAL GAZETTE BUREAU

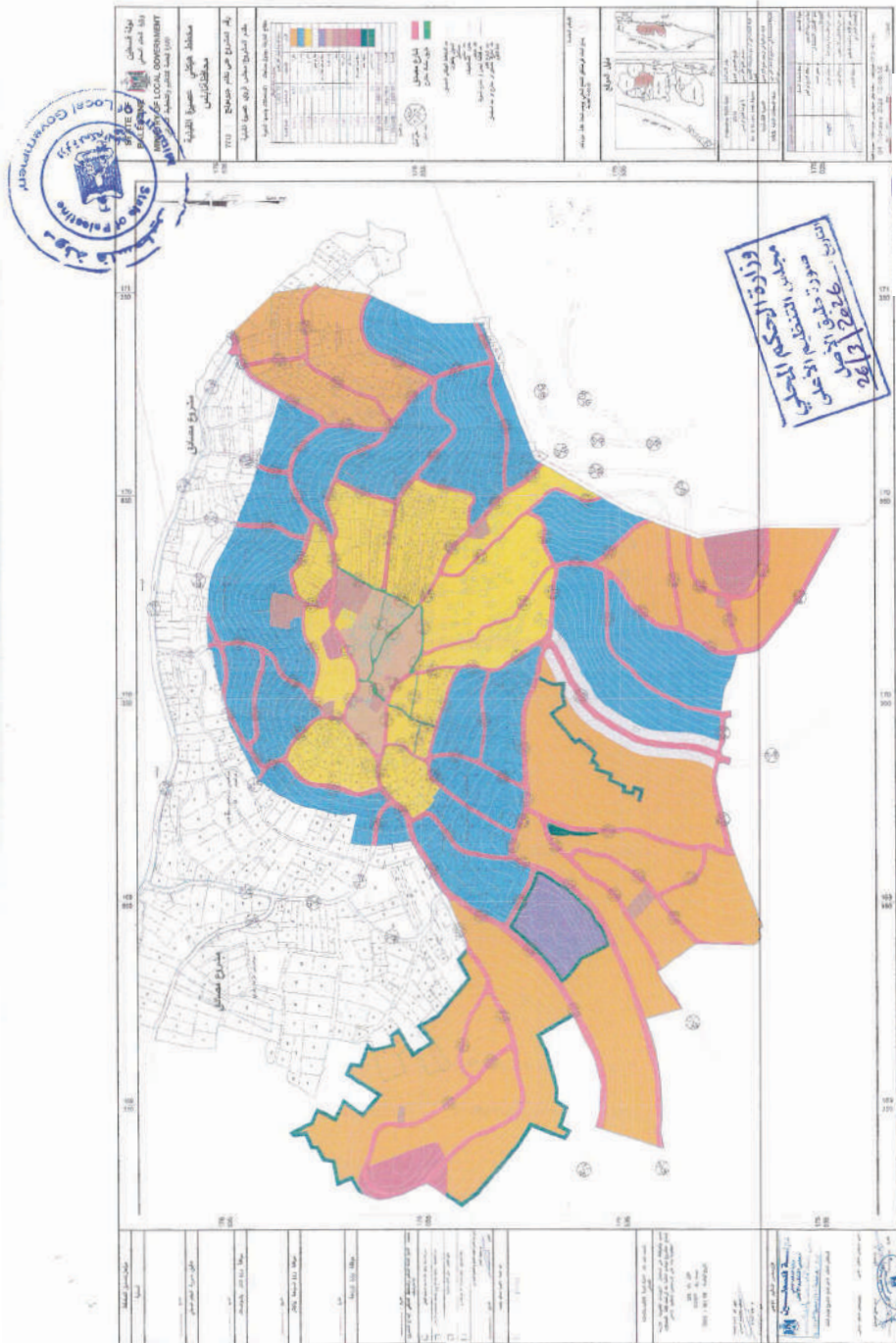
إعلان
صادر عن مجلس التنظيم الأعلى
بشأن مخطط هيكل لبلدة عصيرة القبلية/ محافظة نابلس

قرر مجلس التنظيم الأعلى في جلسته رقم (2025/9) بتاريخ 2025/10/19م، بموجب القرار رقم (325) الموافقة على وضع المشروع موضع التنفيذ، وذلك حسب المخططات المودعة في مقر الحكم المحلي/ محافظة نابلس، ومقر مجلس قروي عصيرة القبلية. ويعتبر مخطط التنظيم نافذاً بعد مضي (15) يوماً من تاريخ نشر الإعلان في الجريدة الرسمية وجريدتين محليتين، وذلك استناداً للمادة (21) من قانون تنظيم المدن والقرى والأبنية رقم (79) لسنة 1966م وتعديلاته.

د. م. سامي حجاوي
 وزير الحكم المحلي
 رئيس مجلس التنظيم الأعلى



دِيَوَانُ الْجَرِيدَةِ الرَّسْمِيَّةِ
OFFICIAL GAZETTE BUREAU



إعلان

صادر عن مجلس التنظيم الأعلى

بشأن مشروع هيكل تفصيلي إضافي لتنظيم الاستعمال لمشروع استثماري لغاية الإسكان وتنظيم شوارع واقتطاع مبان عامة وحدائق في القطعتين رقم (45، 46) من الحوض رقم (1) - عصيرة الشمالية/ محافظة نابلس

قرر مجلس التنظيم الأعلى في جلسته رقم (2025/11) بتاريخ 2025/12/01م، بموجب القرار رقم (423) الموافقة على وضع المشروع موضع التنفيذ، المتعلق بالقطعتين رقم (45، 46) من الحوض رقم (1) من أراضي بلدة عصيرة الشمالية، وذلك حسب المخططات المودعة في مقر الحكم المحلي/ محافظة نابلس، ومقر بلدية عصيرة الشمالية.

ويعتبر مخطط التنظيم نافذاً بعد مضي (15) يوماً من تاريخ نشر الإعلان في الجريدة الرسمية وجريدتين محليتين، وذلك استناداً للمادتين (21، 26) من قانون تنظيم المدن والقرى والأبنية رقم (79) لسنة 1966م وتعديلاته.

د. م. سامي حجاوي
وزير الحكم المحلي
رئيس مجلس التنظيم الأعلى

دِيَوَانُ الْجَرِيدَةِ الرَّسْمِيَّةِ
OFFICIAL GAZETTE BUREAU

إعلان

صادر عن مجلس التنظيم الأعلى

بشأن مشروع تعديل تنظيمي لتغيير صفة الاستعمال من مبان عامة إلى سكن (ج)
في القطعة رقم (23) من الحوض رقم (11) - عزموط/ محافظة نابلس

قرر مجلس التنظيم الأعلى في جلسته رقم (2026/1) بتاريخ 2026/01/26م، بموجب القرار رقم (14) الموافقة على وضع المشروع موضع التنفيذ، المتعلق بالقطعة رقم (23) من الحوض رقم (11) من أراضي بلدة عزموط، وذلك حسب المخططات المودعة في مقر الحكم المحلي/ محافظة نابلس، ومقر مجلس قروي عزموط، ومقر اللجنة المحلية المشتركة (سالم، عزموط، دير الحطب). ويعتبر مخطط التنظيم نافذاً بعد مضي (15) يوماً من تاريخ نشر الإعلان في الجريدة الرسمية وجريدتين محليتين، وذلك استناداً للمادتين (21، 26) من قانون تنظيم المدن والقرى والأبنية رقم (79) لسنة 1966م وتعديلاته.

د. م. سامي حجاوي
وزير الحكم المحلي
رئيس مجلس التنظيم الأعلى

دِيَوَانُ الْجَرِيدَةِ الرَّسْمِيَّةِ
OFFICIAL GAZETTE BUREAU

إعلان

صادر عن مجلس التنظيم الأعلى

بشأن مشروع هيكلي تفصيلي لتنظيم الاستعمال لمشروع استثماري لغايات الإسكان واقتطاع مبانٍ عامة وحدائق وتجاري محلي وتنظيم شوارع في القطع ذوات الأرقام (3، 22، 30، 31، 32، 138) من الحوض رقم (6) - بيت امرين/ محافظة نابلس

قرر مجلس التنظيم الأعلى في جلسته رقم (2026/1) بتاريخ 2026/01/26م، بموجب القرار رقم (23) الموافقة على وضع المشروع موضع التنفيذ، المتعلق بالقطع ذوات الأرقام (3، 22، 30، 31، 32، 138) من الحوض رقم (6) من أراضي بلدة بيت امرين، وذلك حسب المخططات المودعة في مقر الحكم المحلي/ محافظة نابلس، ومقر مجلس قروي بيت امرين، ومقر اللجنة المحلية المشتركة قرى شمال غرب نابلس.

ويعتبر مخطط التنظيم نافذاً بعد مضي (15) يوماً من تاريخ نشر الإعلان في الجريدة الرسمية وجريدتين محليتين، وذلك استناداً للمادتين (21، 26) من قانون تنظيم المدن والقرى والأبنية رقم (79) لسنة 1966م وتعديلاته.

د. م. سامي حجاوي

وزير الحكم المحلي

رئيس مجلس التنظيم الأعلى

دِيَوَانُ الْجَرِيدَةِ الرَّسْمِيَّةِ

OFFICIAL GAZETTE BUREAU

إعلان

صادر عن مجلس التنظيم الأعلى

بشأن مشروع هيكل تفصيلي لتنظيم شارع بعرض (16)م في الحوض رقم (23) - بيت امرين والأحواض نوات الأرقام (13، 14، 27) - برقة/ محافظة نابلس

قرر مجلس التنظيم الأعلى في جلسته رقم (2026/1) بتاريخ 2026/01/26م، بموجب القرار رقم (25) الموافقة على وضع المشروع موضع التنفيذ، المتعلق بالقطعة رقم (24) من الحوض رقم (23) من أراضي بلدة بيت امرين، والقطع نوات الأرقام (33، 70، 67، 66، 65، 63، 120، 61، 48، 49، 50، 51، 52، 53، 58، 59) من الحوض رقم (13)، والقطع نوات الأرقام (1، 2، 3، 4، 5، 6، 7، 8، 9، 10، 11، 19، 20، 21، 23) من الحوض رقم (14)، والقطع نوات الأرقام (3، 5، 7، 22، 23، 24) من الحوض رقم (27) من أراضي بلدة برقة، وذلك حسب المخططات المودعة في مقر الحكم المحلي/ محافظة نابلس، ومقر مجلس قروي بيت امرين، ومقر مجلس قروي برقة، ومقر اللجنة المحلية المشتركة قرى شمال غرب نابلس. ويعتبر مخطط التنظيم نافذاً بعد مضي (15) يوماً من تاريخ نشر الإعلان في الجريدة الرسمية وجريدتين محليتين، وذلك استناداً للمادتين (21، 26) من قانون تنظيم المدن والقرى والأبنية رقم (79) لسنة 1966م وتعديلاته.

د.م. سامي حجاوي
وزير الحكم المحلي
رئيس مجلس التنظيم الأعلى

دِيَوَانُ الْجَرِيدَةِ الرَّسْمِيَّةِ
OFFICIAL GAZETTE BUREAU

إعلان

صادر عن مجلس التنظيم الأعلى

بشأن مشروع تعديل تنظيمي لتغيير صفة الاستعمال من سكن (أ) إلى سكن (ب) في الحوض رقم (41) - بيتا/ محافظة نابلس

قرر مجلس التنظيم الأعلى في جلسته رقم (2026/2) بتاريخ 2026/02/26م، بموجب القرار رقم (53) الموافقة على وضع المشروع موضع التنفيذ، المتعلق بالقطع ذوات الأرقام (137، 138، 139، 140، 141، 142، 143، 144، 145، 146، 147، 148، 149، 150، 157، 158، 159، 160، 161، 162، 163، 164) من الحوض رقم (41) من أراضي بلدة بيتا، وذلك حسب المخططات المودعة في مقر الحكم المحلي/ محافظة نابلس، ومقر بلدية بيتا. ويعتبر مخطط التنظيم نافذاً بعد مضي (15) يوماً من تاريخ نشر الإعلان في الجريدة الرسمية وجريدتين محليتين، وذلك استناداً للمادتين (21، 26) من قانون تنظيم المدن والقرى والأبنية رقم (79) لسنة 1966م وتعديلاته.

د. م. سامي حجاوي
وزير الحكم المحلي
رئيس مجلس التنظيم الأعلى

دِيَوَانُ الْجَرِيدَةِ الرَّسْمِيَّةِ
OFFICIAL GAZETTE BUREAU

إعلان

صادر عن مجلس التنظيم الأعلى

بشأن مشروع تعديل تنظيمي لإلغاء مقطع من شارع بعرض (8)م في القطعتين رقم (5، 6) من الحوض رقم (3) - بيت إيبيا/ محافظة نابلس

قرر مجلس التنظيم الأعلى في جلسته رقم (2026/2) بتاريخ 2026/02/26م، بموجب القرار رقم (55) الموافقة على وضع المشروع موضع التنفيذ، المتعلق بالقطعتين رقم (5، 6) من الحوض رقم (3) من أراضي بلدة بيت إيبيا، وذلك حسب المخططات المودعة في مقر الحكم المحلي/ محافظة نابلس، ومقر مجلس قروي بيت إيبيا، ومقر اللجنة المحلية المشتركة (بيت إيبيا، بيت وزن، زواتا). ويعتبر مخطط التنظيم نافذاً بعد مضي (15) يوماً من تاريخ نشر الإعلان في الجريدة الرسمية وجريدتين محليتين، وذلك استناداً للمادتين (21، 26) من قانون تنظيم المدن والقرى والأبنية رقم (79) لسنة 1966م وتعديلاته.

د. م. سامي حجاوي
وزير الحكم المحلي
رئيس مجلس التنظيم الأعلى

دِيَوَانُ الْجَرِيدَةِ الرَّسْمِيَّةِ
OFFICIAL GAZETTE BUREAU

إعلان

صادر عن مجلس التنظيم الأعلى

بشأن مشروع هيكل تفصيلي لتنظيم شارع بعرض (16)م في الحوضين رقم (7، 8) اجنسنيا/ محافظة نابلس

قرر مجلس التنظيم الأعلى في جلسته رقم (2026/2) بتاريخ 2026/02/26م، بموجب القرار رقم (66) الموافقة على وضع المشروع موضع التنفيذ، المتعلق بالقطع ذوات الأرقام (43، 41، 40، 39، 35، 34، 72) من الحوض رقم (8)، والقطع ذوات والأرقام (86، 87، 88، 89) من الحوض رقم (7) من أراضي بلدة اجنسنيا، وذلك حسب المخططات المودعة في مقر الحكم المحلي/ محافظة نابلس، ومقر مجلس قروي اجنسنيا، ومقر اللجنة المحلية المشتركة قرى شمال غرب نابلس. ويعتبر مخطط التنظيم نافذاً بعد مضي (15) يوماً من تاريخ نشر الإعلان في الجريدة الرسمية وجريدتين محليتين، وذلك استناداً للمادتين (21، 26) من قانون تنظيم المدن والقرى والأبنية رقم (79) لسنة 1966م وتعديلاته.


د. م. سامي حجاوي
وزير الحكم المحلي
رئيس مجلس التنظيم الأعلى

دِيَوَانُ الْجَرِيدَةِ الرَّسْمِيَّةِ
OFFICIAL GAZETTE BUREAU

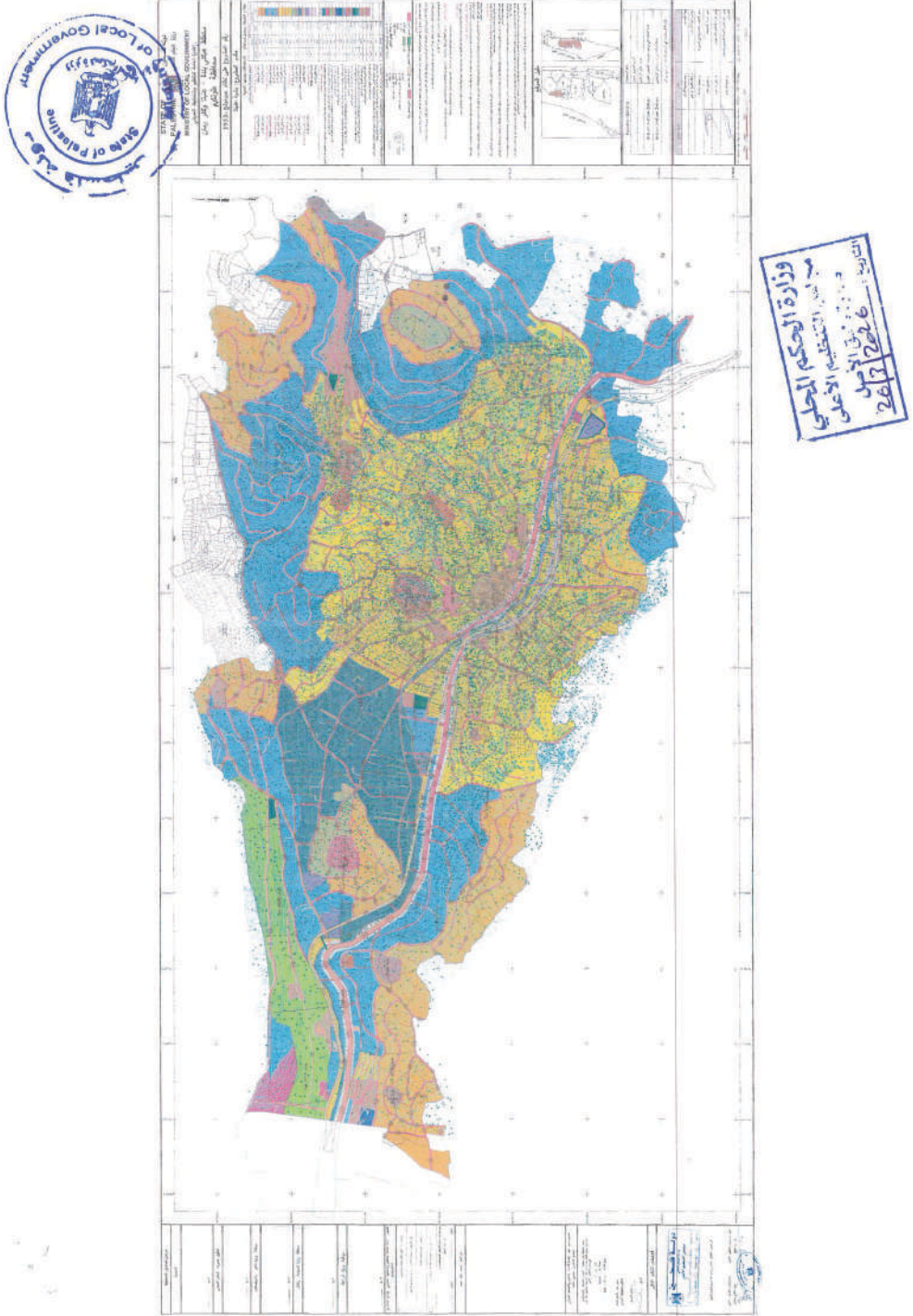
إعلان
صادر عن مجلس التنظيم الأعلى
بشأن مخطط هيكلية لبلدتي عنبتا وكفر رمان/ محافظة طولكرم

قرر مجلس التنظيم الأعلى في جلسته رقم (2025/5) بتاريخ 2025/06/01م، بموجب القرار رقم (171) الموافقة على وضع المشروع موضع التنفيذ، وذلك حسب المخططات المودعة في مقر الحكم المحلي/ محافظة طولكرم، ومقر بلدية عنبتا.
 ويعتبر مخطط التنظيم نافذاً بعد مضي (15) يوماً من تاريخ نشر الإعلان في الجريدة الرسمية وجريدتين محليتين وذلك استناداً للمادة (21) من قانون تنظيم المدن والقرى والأبنية رقم (79) لسنة 1966م وتعديلاته.

د. م. سامي حجاوي
وزير الحكم المحلي
رئيس مجلس التنظيم الأعلى



دِيَوَانُ الْجَرِيدَةِ الرَّسْمِيَّةِ
OFFICIAL GAZETTE BUREAU



إعلان

صادر عن مجلس التنظيم الأعلى

بشأن مشروع تعديل تنظيمي لتعديل مسار شارعين بعرض (12، 10)م في الحوض رقم (8682) - دير الغصون/ محافظة طولكرم

قرر مجلس التنظيم الأعلى في جلسته رقم (2026/2) بتاريخ 2026/02/26م، بموجب القرار رقم (62) الموافقة على وضع المشروع موضع التنفيذ، المتعلق بالقطع ذوات الأرقام (97، 100، 103، 104، 105، 106، 111) من الحوض رقم (8682) من أراضي بلدة دير الغصون، وذلك حسب المخططات المودعة في مقر الحكم المحلي/ محافظة طولكرم، ومقر بلدية دير الغصون. ويعتبر مخطط التنظيم نافذاً بعد مضي (15) يوماً من تاريخ نشر الإعلان في الجريدة الرسمية وجريدتين محليتين، وذلك استناداً للمادتين (21، 26) من قانون تنظيم المدن والقرى والأبنية رقم (79) لسنة 1966م وتعديلاته.


د. م. سامي حجاوي
وزير الحكم المحلي
رئيس مجلس التنظيم الأعلى

دِيَوَانُ الْجَرِيدَةِ الرَّسْمِيَّةِ
OFFICIAL GAZETTE BUREAU

إعلان صادر عن مجلس التنظيم الأعلى بشأن مخطط هيكلية لبلدة جيت/ محافظة قلقيلية

قرر مجلس التنظيم الأعلى في جلسته رقم (2025/10) بتاريخ 2025/11/04م، بموجب القرار رقم (373) الموافقة على وضع المشروع موضع التنفيذ، وذلك حسب المخططات المودعة في مقر الحكم المحلي/ محافظة قلقيلية، ومقر مجلس قروي جيت. ويعتبر مخطط التنظيم نافذاً بعد مضي (15) يوماً من تاريخ نشر الإعلان في الجريدة الرسمية وجريدتين محليتين، وذلك استناداً للمادة (21) من قانون تنظيم المدن والقرى والأبنية رقم (79) لسنة 1966م وتعديلاته.

د. م. سامي حجاوي
وزير الحكم المحلي
رئيس مجلس التنظيم الأعلى



دِيَوَانُ الْجَرِيدَةِ الرَّسْمِيَّةِ
OFFICIAL GAZETTE BUREAU

إعلان

صادر عن مجلس التنظيم الأعلى

بشأن مشروع تعديل تنظيمي لتغيير صفة الاستعمال من سكن (أ) وتجاري طولي بأحكام خاصة (2) إلى منطقة صناعات خفيفة وحرفية لغاية إقامة مصنع أعلاف في القطعة رقم (104) من الحوض رقم (2) حي رقم (2 خلة اشكال) - جيوس/ محافظة قلقيلية

قرر مجلس التنظيم الأعلى في جلسته رقم (2026/1) بتاريخ 2026/01/26م، بموجب القرار رقم (16) الموافقة على وضع المشروع موضع التنفيذ، المتعلق بالقطعة رقم (104) من الحوض رقم (2) حي رقم (2 خلة اشكال) من أراضي بلدة جيوس، وذلك حسب المخططات المودعة في مقر الحكم المحلي/ محافظة قلقيلية، ومقر بلدية جيوس. ويعتبر مخطط التنظيم نافذاً بعد مضي (15) يوماً من تاريخ نشر الإعلان في الجريدة الرسمية وجريدتين محليتين، وذلك استناداً للمادتين (21، 26) من قانون تنظيم المدن والقرى والأبنية رقم (79) لسنة 1966م وتعديلاته.

د. م. سامي حجاوي
وزير الحكم المحلي
رئيس مجلس التنظيم الأعلى

دِيَوَانُ الْجَرِيدَةِ الرَّسْمِيَّةِ
OFFICIAL GAZETTE BUREAU

إعلان

صادر عن مجلس التنظيم الأعلى

بشأن مشروع تعديل تنظيمي لتخفيض عرض شارع هيكلي من (8)م إلى (6)م وتعديل مساره في القطع ذوات الأرقام (91، 96، 142) من الحوض رقم (7631) - حبلّة/ محافظة قلقيلية

قرر مجلس التنظيم الأعلى في جلسته رقم (2026/1) بتاريخ 2026/01/26م، بموجب القرار رقم (17) الموافقة على وضع المشروع موضع التنفيذ، المتعلق بالقطع ذوات الأرقام (91، 96، 142) من الحوض رقم (7631) موقع مرج الدولة والمقاتي من أراضي بلدة حبلّة، وذلك حسب المخططات المودعة في مقر الحكم المحلي/ محافظة قلقيلية، ومقر بلدية حبلّة. ويعتبر مخطط التنظيم نافذاً بعد مضي (15) يوماً من تاريخ نشر الإعلان في الجريدة الرسمية وجريدتين محليتين، وذلك استناداً للمادتين (21، 26) من قانون تنظيم المدن والقرى والأبنية رقم (79) لسنة 1966م وتعديلاته.


د. م. سامي حجاوي
وزير الحكم المحلي
رئيس مجلس التنظيم الأعلى

دِيَوَانُ الْجَرِيدَةِ الرَّسْمِيَّةِ
OFFICIAL GAZETTE BUREAU

إعلان
صادر عن مجلس التنظيم الأعلى
بشأن مخطط هيكلية منطقة جمرورة الصناعية الخاصة/ محافظة الخليل

قرر مجلس التنظيم الأعلى في جلسته رقم (2025/12) بتاريخ 2025/12/29م، بموجب القرار رقم (450) الموافقة على وضع المشروع موضع التنفيذ، وذلك حسب المخططات المودعة في مقر وزارة الحكم المحلي/ محافظة الخليل، ومقرات بلديات بيت كاحل وبيت أولا وترقوميا. ويعتبر المخطط نافذاً بعد مضي (15) يوماً من تاريخ نشر الإعلان في الجريدة الرسمية وجريدتين محليتين، وذلك استناداً للمادة (21) من قانون تنظيم المدن والقرى والأبنية رقم (79) لسنة 1966م وتعديلاته.

د. م. سامي حجاوي
وزير الحكم المحلي
رئيس مجلس التنظيم الأعلى



دِيَوَانُ الْجَرِيدَةِ الرَّسْمِيَّةِ
OFFICIAL GAZETTE BUREAU

إعلان

صادر عن مجلس التنظيم الأعلى

بشأن مشروع هيكل تفصيلي لتنظيم عدة طرق ضمن أراضي ترقوميا/ محافظة الخليل

قرر مجلس التنظيم الأعلى في جلسته رقم (2025/12) بتاريخ 2025/12/29م، بموجب القرار رقم (451) الموافقة على وضع المشروع موضع التنفيذ، حسب الإحداثيات الآتية:

X	Y
149630	111259
149630	108548
108548	146630
146630	111259

الذي يشمل جزءاً من أحواض التسوية الفلسطينية المنتهية حسب الجدول الآتي:

رقم القطعة	رقم الحوض	اسم الحوض	البلدة
125، 124، 104، 143، 63، 64، 65، 181، 182، 84، 79	29 حي 1	جورة الحوراني	ترقوميا
36، 90، 92، 163، 207، 59، 166، 242، 241، 188، 52، 176، 175، 127، 126، 125، 124، 177، 180، 165، 128، 94، 108، 109، 110، 38، 111	24	طيران الحمام والملاحة	اذنا
22، 1، 20، 11، 2، 45، 46، 48، 47، 33، 32، 57، 42، 59، 62، 54، 29، 40، 39، 14، 13، 15، 66، 58، 43	32	كتف السماقة	اذنا

من أراضي ترقوميا واذنا في محافظة الخليل، وذلك حسب المخططات المودعة في مقر مديرية الحكم المحلي/ محافظة الخليل، ومقرات بلديات ترقوميا واذنا وبيت كاحل. ويعتبر مخطط التنظيم نافذاً بعد مضي (15) يوماً من تاريخ نشر الإعلان في الجريدة الرسمية وجريدتين محليتين، وذلك استناداً للمادتين (21، 26) من قانون تنظيم المدن والقرى والأبنية رقم (79) لسنة 1966م وتعديلاته.

د. م. سامي حجاوي
وزير الحكم المحلي
رئيس مجلس التنظيم الأعلى

إعلان

صادر عن مجلس التنظيم الأعلى

بشأن مشروع هيكلي تفصيلي لتنظيم عدة طرق ضمن أراضي بيت أولا وترقوميا
محافظة الخليل

قرر مجلس التنظيم الأعلى في جلسته رقم (2025/12) بتاريخ 2025/12/29م، بموجب القرار رقم (452) الموافقة على وضع المشروع موضع التنفيذ، حسب الإحداثيات الآتية:

X	Y
150334	113785
150334	110476
146958	110476
146958	113785

الذي يشمل جزءاً من أحواض التسوية الفلسطينية المنتهية حسب الجدول الآتي:

رقم القطعة	رقم الحوض	اسم الحوض	البلدة
2، 1، 17، 19، 18	44	مراح الخنازير	بيت أولا
1، 2، 5، 8، 9، 14، 15، 16، 17، 35، 36، 37، 38، 39، 40، 41، 42	45	خلة العملة الشرقي	بيت أولا
20، 30، 35، 37، 43، 44، 49، 54، 75	49	واد جابر الشرقي	بيت أولا
1، 2، 28، 23، 3، 24، 29، 46، 47، 48، 49، 1	64	خلة شرار	بيت أولا
38، 35، 36، 37، 53، 2، 1، 22، 7، 3، 4، 5، 39	65	خلة الكراجات	بيت أولا
27، 50، 1، 38، 18، 31، 16، 21، 29، 30، 34، 35، 23، 33، 55، 54، 53، 57	70	خربة خروف	بيت أولا
1، 39، 16، 4، 3	72	خلة أبو إسماعيل	بيت أولا
45، 11، 13، 14، 7، 26، 44، 20، 21، 10	81	الميخذ	بيت أولا
29، 35، 32، 3، 27، 26، 11، 12، 15، 4، 18، 10، 25، 24، 28، 23، 22، 19، 20، 21، 13، 17، 14	83	مراح حسان	بيت أولا
61، 1، 30، 29، 31، 38، 40، 2، 58، 4، 3، 11، 20، 21، 7، 22، 23، 24، 25، 63، 62، 39، 60، 6، 5، 51، 64، 55، 9، 27، 26، 57، 12، 13، 17، 19، 8، 56، 10، 19	85	ام الخنازير	بيت أولا

1، 13، 24، 25	86	قرنة الناموس	بيت أولا
4، 63، 64، 65، 111، 112، 114، 20، 23، 24، 25، 6، 7، 8، 10، 68، 69، 125، 53، 54، 55، 48، 47، 120، 121، 49، 122، 123، 71، 70، 14، 13، 12، 11، 67، 5، 3	84	خلة ذيب	بيت أولا
1، 36، 35، 9، 10، 13، 12، 34، 8، 7	73	واد القلمون	بيت أولا
1، 12، 3، 5، 10، 13، 4	71	خلة أبو حاتم	بيت أولا
15	46	خلة العملة الغربي	بيت أولا
16، 24، 38، 39، 40، 75	43	شعب الصير	بيت أولا
1، 2، 5، 6، 7، 8، 9، 10، 11، 12، 13، 15، 16، 17، 19، 21، 22، 23، 24، 27، 28، 32، 33، 34، 42، 45، 46، 57، 59، 61، 79، 108، 126، 130، 131، 132، 133، 134، 135، 137، 153، 168، 177	48	خلة الزعرورة	بيت أولا
2، 44، 45، 52، 53، 54، 55، 56، 57، 61، 62، 63، 65، 66، 67، 68، 71، 72، 75، 82، 83، 84، 91، 92، 96، 101، 104، 105، 106، 107، 108، 112، 116، 117، 118، 141، 142، 146، 147	62	خلة دبوس	بيت أولا
13، 15، 16، 28، 29، 86، 30، 31، 32، 82، 83	44	مراح العرب	ترقوميا
33، 50، 23، 29، 25، 52	41	جلوس	ترقوميا

من أراضي بيت أولا وترقوميا في محافظة الخليل، وذلك حسب المخططات المودعة في مقر مديرية الحكم المحلي/ محافظة الخليل، ومقر بلدية بيت أولا وبلدية ترقوميا. ويعتبر مخطط التنظيم نافذاً بعد مضي (15) يوماً من تاريخ نشر الإعلان في الجريدة الرسمية وجريدتين محليتين، وذلك استناداً للمادتين (21، 26) من قانون تنظيم المدن والقرى والأبنية رقم (79) لسنة 1966م وتعديلاته.

د. م. سامي حجاوي
وزير الحكم المحلي
رئيس مجلس التنظيم الأعلى

إعلان

صادر عن مجلس التنظيم الأعلى

بشأن مشروع تعديل تنظيمي لتوسعة شارع من (12)م إلى (18)م وتوسعة منحنيات في الحوض رقم (246) - دير سامت والحوض رقم (245) - الكوم المورق بيت مقدم (الياسرية)/ محافظة الخليل

قرر مجلس التنظيم الأعلى في جلسته رقم (2026/1) بتاريخ 2026/01/26م، بموجب القرار رقم (15) الموافقة على وضع المشروع موضع التنفيذ، المتعلق بالقطع ذوات الأرقام (24، 26، 35، 67، 68، 69، 46، 105، 11، 14، 17، 18، 19، 12، 99، 100، 101، 102، 103، 104) من الحوض رقم (245) من أراضي بلدة الكوم المورق/ دورا، والقطعة رقم (108) من الحوض رقم (246) من أراضي بلدة دير سامت/ دورا ضمن مخطط هيكل الكوم المورق بيت مقدم (الياسرية)، وذلك حسب المخططات المودعة في مقر الحكم المحلي/ محافظة الخليل، ومقر بلدية الكوم المورق بيت مقدم، ومقر بلدية دير سامت. ويعتبر مخطط التنظيم نافذاً بعد مضي (15) يوماً من تاريخ نشر الإعلان في الجريدة الرسمية وجريدتين محليتين، وذلك استناداً للمادتين (21، 26) من قانون تنظيم المدن والقرى والأبنية رقم (79) لسنة 1966م وتعديلاته.

د.م. سامي حجاوي
وزير الحكم المحلي
رئيس مجلس التنظيم الأعلى

دِيَوَانُ الْجَرِيدَةِ الرَّسْمِيَّةِ
OFFICIAL GAZETTE BUREAU

إعلان

صادر عن مجلس التنظيم الأعلى

بشأن مشروع تعديل تنظيمي لتغيير صفة الاستعمال من صناعي وسكن (ب) وتجاري طولي إلى مرافق سياحية لغاية إقامة قاعات مناسبات وغرف فندقية وتعديل مسار الحزام الأخضر بعرض (5)م في القطعتين رقم (144، جزء من 147) من الحوض رقم (3 تسوية) جورة الهدري - بيت كاحل/ محافظة الخليل

قرر مجلس التنظيم الأعلى في جلسته رقم (2026/2) بتاريخ 2026/02/26م، بموجب القرار رقم (60) الموافقة على وضع المشروع موضع التنفيذ، المتعلق بالقطعتين رقم (144، جزء من 147) من الحوض رقم (3 تسوية) موقع جورة الهدري من أراضي بلدة بيت كاحل، وذلك حسب المخططات المودعة في مقر الحكم المحلي/ محافظة الخليل، ومقر بلدية جورة الهدري. ويعتبر مخطط التنظيم نافذاً بعد مضي (15) يوماً من تاريخ نشر الإعلان في الجريدة الرسمية وجريدتين محليتين، وذلك استناداً للمادتين (21، 26) من قانون تنظيم المدن والقرى والأبنية رقم (79) لسنة 1966م وتعديلاته.

د. م. سامي حجاوي
وزير الحكم المحلي
رئيس مجلس التنظيم الأعلى

دِيَوَانُ الْجَرِيدَةِ الرَّسْمِيَّةِ
OFFICIAL GAZETTE BUREAU

إعلان

صادر عن مجلس التنظيم الأعلى

بشأن مشروع تعديل تنظيمي لتغيير صفة الاستعمال من مبان عامة إلى سكن (أ) في جزء من القطعتين رقم (27، 31) من الحوض رقم (332) - دير العسل (دورا)/ محافظة الخليل

قرر مجلس التنظيم الأعلى في جلسته رقم (2026/2) بتاريخ 2026/02/26م، بموجب القرار رقم (61) الموافقة على وضع المشروع موضع التنفيذ، المتعلق بجزء من القطعتين رقم (27، 31) من الحوض رقم (332) من أراضي بلدة دير العسل (دورا) ضمن مخطط هيكل ريف دورا الغربي، وذلك حسب المخططات المودعة في مقر الحكم المحلي/ محافظة الخليل، ومقر مجلس الخدمات المشترك للتخطيط والتطوير (ريف دورا).

ويعتبر مخطط التنظيم نافذاً بعد مضي (15) يوماً من تاريخ نشر الإعلان في الجريدة الرسمية وجريدتين محليتين، وذلك استناداً للمادتين (21، 26) من قانون تنظيم المدن والقرى والأبنية رقم (79) لسنة 1966م وتعديلاته.

د. م. سامي حجاوي
وزير الحكم المحلي
رئيس مجلس التنظيم الأعلى

دِيَوَانُ الْجَرِيدَةِ الرَّسْمِيَّةِ
OFFICIAL GAZETTE BUREAU

إعلان

صادر عن مجلس التنظيم الأعلى

بشأن مشروع هيكل تفصيلي إضافي لتنظيم الاستعمال لمشروع استثماري لغاية الإسكان وتنظيم شوارع واقتطاع مبان عامة وحدائق وتعديل تنظيمي لتغيير صفة الاستعمال من سكن استثماري إلى مبان عامة وحديقة عامة واستبدال طريق إفران في القطع ذوات الأرقام (6/2، 6/1، 15، 17، 18، 218) من الحوض رقم (30) - جبع/ محافظة جنين

قرر مجلس التنظيم الأعلى في جلسته رقم (2025/12) بتاريخ 2025/12/29م، بموجب القرار رقم (467) الموافقة على وضع المشروع موضع التنفيذ، المتعلق بالقطع ذوات الأرقام (6/2، 6/1، 15، 17، 18، 218) من الحوض رقم (30) من بلدة جبع، وذلك حسب المخططات المودعة في مقر الحكم المحلي/ محافظة جنين، ومقر بلدية جبع. ويعتبر مخطط التنظيم نافذاً بعد مضي (15) يوماً من تاريخ نشر الإعلان في الجريدة الرسمية وجريدتين محليتين، وذلك استناداً للمادتين (21، 26) من قانون تنظيم المدن والقرى والأبنية رقم (79) لسنة 1966م وتعديلاته.

د. م. سامي حجاوي
وزير الحكم المحلي
رئيس مجلس التنظيم الأعلى

دِيَوَانُ الْجَرِيدَةِ الرَّسْمِيَّةِ
OFFICIAL GAZETTE BUREAU

إعلان

صادر عن مجلس التنظيم الأعلى
بشأن مشروع تعديل تنظيمي لتعديل مسار شارعين بعرض (16، 8)م
في الحوضين رقم (5، 3) - مسلية/ محافظة جنين

قرر مجلس التنظيم الأعلى في جلسته رقم (2026/1) بتاريخ 2026/01/26م، بموجب القرار رقم (6) الموافقة على وضع المشروع موضع التنفيذ، المتعلق بالقطع ذوات الأرقام (1، 2، 24، 28، 37، 38، 39) من الحوض رقم (5)، والقطع ذوات الأرقام (65، 66، 28، 134) من الحوض رقم (3) من أراضي بلدة مسلية، وذلك حسب المخططات المودعة في مقر الحكم المحلي/ محافظة جنين، ومقر مجلس قروي مسلية.

ويعتبر مخطط التنظيم نافذاً بعد مضي (15) يوماً من تاريخ نشر الإعلان في الجريدة الرسمية وجريدتين محليتين، وذلك استناداً للمادتين (21، 26) من قانون تنظيم المدن والقرى والأبنية رقم (79) لسنة 1966م وتعديلاته.

د. م. سامي حجاوي
 وزير الحكم المحلي
 رئيس مجلس التنظيم الأعلى

دِيَوَانُ الْجَرِيدَةِ الرَّسْمِيَّةِ
 OFFICIAL GAZETTE BUREAU

إعلان

صادر عن مجلس التنظيم الأعلى

بشأن مشروع تعديل تنظيمي لتعديل مسار شارع بعرض (20)م وتغيير صفة الاستعمال من مركز مواصلات إلى منطقة نشاطات تجارية وإدارية في القطع ذوات الأرقام (5، 6، 17) من الحوض رقم (20052) - جنين/ محافظة جنين

قرر مجلس التنظيم الأعلى في جلسته رقم (2026/1) بتاريخ 2026/01/26م، بموجب القرار رقم (8) الموافقة على وضع المشروع موضع التنفيذ، المتعلق بالقطع ذوات الأرقام (5، 6، 17) من الحوض رقم (20052) من أراضي مدينة جنين، وذلك حسب المخططات المودعة في مقر الحكم المحلي/ محافظة جنين، ومقر بلدية جنين.
ويعتبر مخطط التنظيم نافذاً بعد مضي (15) يوماً من تاريخ نشر الإعلان في الجريدة الرسمية وجريدتين محليتين، وذلك استناداً للمادتين (21، 26) من قانون تنظيم المدن والقرى والأبنية رقم (79) لسنة 1966م وتعديلاته.

د. م. سامي حجاوي
وزير الحكم المحلي
رئيس مجلس التنظيم الأعلى

دِيَوَانُ الْجَرِيدَةِ الرَّسْمِيَّةِ
OFFICIAL GAZETTE BUREAU

إعلان

صادر عن مجلس التنظيم الأعلى

بشأن مشروع تعديل تنظيمي لإلغاء شارع بعرض (14)م وهيكل تفصيلي لتنظيم شارعين بعرض (12، 20)م في الحوض رقم (1) - الزبادة والحوضين رقم (31، 36) - قباطية محافظة جنين

قرر مجلس التنظيم الأعلى في جلسته رقم (2026/2) بتاريخ 2026/02/26م، بموجب القرار رقم (56) الموافقة على وضع المشروع موضع التنفيذ، المتعلق بالقطع ذوات الأرقام (14، 15، 16، 27، 28، 29، 30، 31) من الحوض رقم (31)، والقطعتين رقم (1، 2) من الحوض رقم (36) من أراضي بلدة قباطية، والقطع ذوات الأرقام (18، 19، 20) من الحوض رقم (1) من أراضي بلدة الزبادة، وذلك حسب المخططات المودعة في مقر الحكم المحلي/ محافظة جنين، ومقر بلدية قباطية، ومقر بلدية الزبادة.

ويعتبر مخطط التنظيم نافذاً بعد مضي (15) يوماً من تاريخ نشر الإعلان في الجريدة الرسمية وجريدتين محليتين، وذلك استناداً للمادتين (21، 26) من قانون تنظيم المدن والقرى والأبنية رقم (79) لسنة 1966م وتعديلاته.

د. م. سامي حجاوي

وزير الحكم المحلي

رئيس مجلس التنظيم الأعلى

دِيَوَانُ الْجَرِيدَةِ الرَّسْمِيَّةِ
OFFICIAL GAZETTE BUREAU

إعلان

صادر عن مجلس التنظيم الأعلى

بشأن مشروع تعديل تنظيمي لتغيير صفة الاستعمال من مبان عامة إلى سكن (ج) ومن منطقة خضراء إلى صناعات خفيفة وحرفية ومن صناعات خفيفة وحرفية إلى منطقة خضراء وتنظيم منطقة خضراء ومبان عامة وإلغاء مقطع من شارع بعرض (12)م وإلغاء درج بعرض (6)م وتخفيض مقطع من شارع من (12)م إلى (8)م وتنظيم شارع بعرض (12)م وتنظيم درج بعرض (2)م في الحوض رقم (8 الكروم الشمالية) حي رقم (2) بيتونيا/ محافظة رام الله والبيرة

قرر مجلس التنظيم الأعلى في جلسته رقم (2026/1) بتاريخ 2026/01/26م، بموجب القرار رقم (1) الموافقة على وضع المشروع موضع التنفيذ، المتعلق بالقطع ذوات الأرقام (43، 53، 54، 55، 56، 57، 91، 170، 173، 196، 197، 227) من الحوض رقم (8 الكروم الشمالية) حي رقم (2) من أراضي بلدة بيتونيا، وذلك حسب المخططات المودعة في مقر الحكم المحلي/ محافظة رام الله والبيرة، ومقر بلدية بيتونيا. ويعتبر مخطط التنظيم نافذاً بعد مضي (15) يوماً من تاريخ نشر الإعلان في الجريدة الرسمية وجريدتين محليتين، وذلك استناداً للمادتين (21، 26) من قانون تنظيم المدن والقرى والأبنية رقم (79) لسنة 1966م وتعديلاته.

ديوان الجريدة الرسمية
د. م. سامي حجاوي
وزير الحكم المحلي
رئيس مجلس التنظيم الأعلى
OFFICIAL GAZETTE BUREAU

إعلان

صادر عن مجلس التنظيم الأعلى

بشأن مشروع تعديل تنظيمي لتغيير صفة الاستعمال من ساحة عامة إلى سكن فلل في القطعتين رقم (551، 672) من الحوض رقم (9 شعب السماقة) - رام الله/ محافظة رام الله والبيرة

قرر مجلس التنظيم الأعلى في جلسته رقم (2026/1) بتاريخ 2026/01/26م، بموجب القرار رقم (3) الموافقة على وضع المشروع موضع التنفيذ، المتعلق بالقطعتين رقم (551، 672) من الحوض رقم (9 شعب السماقة) من أراضي مدينة رام الله، وذلك حسب المخططات المودعة في مقر الحكم المحلي/ محافظة رام الله والبيرة، ومقر بلدية رام الله. ويعتبر مخطط التنظيم نافذاً بعد مضي (15) يوماً من تاريخ نشر الإعلان في الجريدة الرسمية وجريدتين محليتين، وذلك استناداً للمادتين (21، 26) من قانون تنظيم المدن والقرى والأبنية رقم (79) لسنة 1966م وتعديلاته.

د. م. سامي حجاوي
وزير الحكم المحلي
رئيس مجلس التنظيم الأعلى

دِيَوَانُ الْجَرِيدَةِ الرَّسْمِيَّةِ
OFFICIAL GAZETTE BUREAU

إعلان

صادر عن مجلس التنظيم الأعلى

بشأن مشروع تعديل تنظيمي لتغيير صفة الاستعمال لجزء من حديقة إلى سكن (ب) في القطعتين رقم (63، 65) من الحوض رقم (1) - دورا القرع/ محافظة رام الله والبيرة

قرر مجلس التنظيم الأعلى في جلسته رقم (2026/1) بتاريخ 2026/01/26م، بموجب القرار رقم (4) الموافقة على وضع المشروع موضع التنفيذ، المتعلق بالقطعتين رقم (63، 65) من الحوض رقم (1) من أراضي بلدة دورا القرع، وذلك حسب المخططات المودعة في مقر الحكم المحلي/ محافظة رام الله والبيرة، ومقر اللجنة المحلية المشتركة للتنظيم والبناء (دورا القرع، عين سينيا)، ومقر مجلس قروي دورا القرع.

ويعتبر مخطط التنظيم نافذاً بعد مضي (15) يوماً من تاريخ نشر الإعلان في الجريدة الرسمية وجريدتين محليتين، وذلك استناداً للمادتين (21، 26) من قانون تنظيم المدن والقرى والأبنية رقم (79) لسنة 1966م وتعديلاته.

د. م. سامي حجاوي
وزير الحكم المحلي
رئيس مجلس التنظيم الأعلى

دِيَوَانُ الْجَرِيدَةِ الرَّسْمِيَّةِ
OFFICIAL GAZETTE BUREAU

إعلان

صادر عن مجلس التنظيم الأعلى

بشأن مشروع هيكل تفصيلي لتنظيم الاستعمال إلى صناعي وتنظيم شارع بعرض (12)م وتعديل تنظيمي لمسار شارع لغاية إقامة كسارة ومحجر في الأحواض ذوات الأرقام (34، 35، 40) - كفر مالك/ محافظة رام الله البيرة

قرر مجلس التنظيم الأعلى في جلسته رقم (2026/1) بتاريخ 2026/01/26م، بموجب القرار رقم (21) الموافقة على وضع المشروع موضع التنفيذ، المتعلق بالقطع ذوات الأرقام (27، 36، 41) من الحوض رقم (34)، والقطعتين رقم (18، 19) من الحوض رقم (35)، والقطع ذوات الأرقام (22، 23، 24، 25، 26، 27) من الحوض رقم (40) من أراضي بلدة كفر مالك، وذلك حسب المخططات المودعة في مقر الحكم المحلي/ محافظة رام الله البيرة، ومقر اللجنة المحلية للتنظيم والبناء في كفر مالك.

ويعتبر مخطط التنظيم نافذاً بعد مضي (15) يوماً من تاريخ نشر الإعلان في الجريدة الرسمية وجريدتين محليتين، وذلك استناداً للمادتين (21، 26) من قانون تنظيم المدن والقرى والأبنية رقم (79) لسنة 1966م وتعديلاته.

د. م. سامي حجاوي

وزير الحكم المحلي

رئيس مجلس التنظيم الأعلى

دِيَوَانُ الْجَرِيدَةِ الرَّسْمِيَّةِ
OFFICIAL GAZETTE BUREAU

إعلان

صادر عن مجلس التنظيم الأعلى

بشأن مشروع تعديل تنظيمي لإلغاء جزء من شارع (منحنى بين شارعين تنظيميين) في القطعة رقم (105) من الحوض رقم (11 البطن الشرقي) حي رقم (1 الغربي الشمالي) بيتونيا/ محافظة رام الله والبيرة

قرر مجلس التنظيم الأعلى في جلسته رقم (2026/2) بتاريخ 2026/02/26م، بموجب القرار رقم (52) الموافقة على وضع المشروع موضع التنفيذ، المتعلق بالقطعة رقم (105) من الحوض رقم (11 البطن الشرقي) حي رقم (1 الغربي الشمالي) من أراضي بلدة بيتونيا، وذلك حسب المخططات المودعة في مقر الحكم المحلي/ محافظة رام الله والبيرة، ومقر بلدية بيتونيا. ويعتبر مخطط التنظيم نافذاً بعد مضي (15) يوماً من تاريخ نشر الإعلان في الجريدة الرسمية وجريدتين محليتين، وذلك استناداً للمادتين (21، 26) من قانون تنظيم المدن والقرى والأبنية رقم (79) لسنة 1966م وتعديلاته.

د. م. سامي حجاوي
وزير الحكم المحلي
رئيس مجلس التنظيم الأعلى

دِيَوَانُ الْجَرِيدَةِ الرَّسْمِيَّةِ
OFFICIAL GAZETTE BUREAU

إعلان

صادر عن مجلس التنظيم الأعلى

بشأن مشروع تعديل تنظيمي لتغيير صفة الاستعمال من حدائق عامة إلى سكن (ب) وتعديل مسار شارعين بعرض (16، 10)م في الحوض رقم (14) - طوباس/ محافظة طوباس

قرر مجلس التنظيم الأعلى في جلسته رقم (2026/1) بتاريخ 2026/01/26م، بموجب القرار رقم (9) الموافقة على وضع المشروع موضع التنفيذ، المتعلق بالقطع ذوات الأرقام (92، 91، 89، 88، 86، 79، 65، 64) من الحوض رقم (14) من أراضي مدينة طوباس، وذلك حسب المخططات المودعة في مقر الحكم المحلي/ محافظة طوباس، ومقر بلدية طوباس. ويعتبر مخطط التنظيم نافذاً بعد مضي (15) يوماً من تاريخ نشر الإعلان في الجريدة الرسمية وجريدتين محليتين، وذلك استناداً للمادتين (21، 26) من قانون تنظيم المدن والقرى والأبنية رقم (79) لسنة 1966م وتعديلاته.

د. م. سامي حجاوي
وزير الحكم المحلي
رئيس مجلس التنظيم الأعلى

دِيَوَانُ الْجَرِيدَةِ الرَّسْمِيَّةِ
OFFICIAL GAZETTE BUREAU

إعلان

صادر عن مجلس التنظيم الأعلى

بشأن مشروع تعديل تنظيمي لتغيير صفة الاستعمال من مبانٍ عامة إلى سكن (أ)
في القطعة رقم (2) من الحوض رقم (21) - طوباس/ محافظة طوباس

قرر مجلس التنظيم الأعلى في جلسته رقم (2026/1) بتاريخ 2026/01/26م، بموجب القرار رقم (10) الموافقة على وضع المشروع موضع التنفيذ، المتعلق بالقطعة رقم (2) من الحوض رقم (21) من أراضي مدينة طوباس، وذلك حسب المخططات المودعة في مقر الحكم المحلي/ محافظة طوباس، ومقر بلدية طوباس.
ويعتبر مخطط التنظيم نافذاً بعد مضي (15) يوماً من تاريخ نشر الإعلان في الجريدة الرسمية وجريدتين محليتين، وذلك استناداً للمادتين (21، 26) من قانون تنظيم المدن والقرى والأبنية رقم (79) لسنة 1966م وتعديلاته.

د. م. سامي حجاوي
وزير الحكم المحلي
رئيس مجلس التنظيم الأعلى

دِيَوَانُ الْجَرِيدَةِ الرَّسْمِيَّةِ
OFFICIAL GAZETTE BUREAU

إعلان

صادر عن مجلس التنظيم الأعلى

بشأن مشروع تعديل تنظيمي لتغيير صفة الاستعمال من مبان عامة إلى منطقة بلدة قديمة ومن بلدة قديمة إلى مبان عامة وتعديل مسارات عدة شوارع بعرض (8، 12)م في القطعة رقم (1) من الحوض رقم (9) - عقابا/ محافظة طوباس

قرر مجلس التنظيم الأعلى في جلسته رقم (2026/1) بتاريخ 2026/01/26م، بموجب القرار رقم (11) الموافقة على وضع المشروع موضع التنفيذ، المتعلق بالقطعة رقم (1) من الحوض رقم (9) من أراضي بلدة عقابا، وذلك حسب المخططات المودعة في مقر الحكم المحلي/ محافظة جنين، ومقر بلدية عقابا.
ويعتبر مخطط التنظيم نافذاً بعد مضي (15) يوماً من تاريخ نشر الإعلان في الجريدة الرسمية وجريدتين محليتين، وذلك استناداً للمادتين (21، 26) من قانون تنظيم المدن والقرى والأبنية رقم (79) لسنة 1966م وتعديلاته.

د. م. سامي حجاوي
وزير الحكم المحلي
رئيس مجلس التنظيم الأعلى

دِيَوَانُ الْجَرِيدَةِ الرَّسْمِيَّةِ
OFFICIAL GAZETTE BUREAU

إعلان

صادر عن مجلس التنظيم الأعلى

بشأن مشروع تعديل تنظيمي لتغيير صفة الاستعمال من مبان عامة إلى سكن (ب) في القطعة رقم (44) من الحوض رقم (14) - طوباس/ محافظة طوباس

قرر مجلس التنظيم الأعلى في جلسته رقم (2026/2) بتاريخ 2026/02/26م، بموجب القرار رقم (59) الموافقة على وضع المشروع موضع التنفيذ، المتعلق بالقطعة رقم (44) من الحوض رقم (14) من أراضي مدينة طوباس، وذلك حسب المخططات المودعة في مقر الحكم المحلي/ محافظة طوباس، ومقر بلدية طوباس. ويعتبر مخطط التنظيم نافذاً بعد مضي (15) يوماً من تاريخ نشر الإعلان في الجريدة الرسمية وجريدتين محليتين، وذلك استناداً للمادتين (21، 26) من قانون تنظيم المدن والقرى والأبنية رقم (79) لسنة 1966م وتعديلاته.

د. م. سامي حجاوي
وزير الحكم المحلي
رئيس مجلس التنظيم الأعلى

دِيَوَانُ الْجَرِيدَةِ الرَّسْمِيَّةِ
OFFICIAL GAZETTE BUREAU

إعلان

صادر عن مجلس التنظيم الأعلى
 بشأن مشروع هيكل تفصيلي لتنظيم شارع بعرض (12)م في جزء من القطعة رقم (40)
 من الحوض رقم (18) - طوباس/ محافظة طوباس

قرر مجلس التنظيم الأعلى في جلسته رقم (2026/2) بتاريخ 2026/02/26م، بموجب القرار رقم (65) الموافقة على وضع المشروع موضع التنفيذ، المتعلق بجزء من القطعة رقم (40) من الحوض رقم (18) من أراضي بلدة طوباس، وذلك حسب المخططات المودعة في مقر الحكم المحلي/ محافظة طوباس، ومقر بلدية طوباس.

ويعتبر مخطط التنظيم نافذاً بعد مضي (15) يوماً من تاريخ نشر الإعلان في الجريدة الرسمية وجريدتين محليتين، وذلك استناداً للمادتين (21، 26) من قانون تنظيم المدن والقرى والأبنية رقم (79) لسنة 1966م وتعديلاته.

د. م. سامي حجاوي
 وزير الحكم المحلي
 رئيس مجلس التنظيم الأعلى

دِيَوَانُ الْجَرِيدَةِ الرَّسْمِيَّةِ
 OFFICIAL GAZETTE BUREAU

إعلان

صادر عن مجلس التنظيم الأعلى

بشأن مشروع تعديل تنظيمي لتغيير صفة الاستعمال من مبان عامة بأحكام خاصة إلى سكن (ب) بأحكام خاصة وتعديل مسار شوارع بعرض (10)م في الحوض رقم (33012) أريحا/ محافظة أريحا والأغوار

قرر مجلس التنظيم الأعلى في جلسته رقم (2026/1) بتاريخ 2026/01/26م، بموجب القرار رقم (13) الموافقة على وضع المشروع موضع التنفيذ، المتعلق بالقطع ذوات الأرقام (105، 103، 102، 101، 100، 99، 97، 96، 95، 91، 55، 14، 10، 8/30، 7/30، 6/30، 1/30، 112، 111، 110، 109، 108، 107، 106) من الحوض رقم (33012) منطقة الخريجة الوسطانية ودير الله والغربي من أراضي مدينة أريحا، وذلك حسب المخططات المودعة في مقر الحكم المحلي/ محافظة أريحا والأغوار، ومقر بلدية أريحا.

ويعتبر مخطط التنظيم نافذاً بعد مضي (15) يوماً من تاريخ نشر الإعلان في الجريدة الرسمية وجريدتين محليتين، وذلك استناداً للمادتين (21، 26) من قانون تنظيم المدن والقرى والأبنية رقم (79) لسنة 1966م وتعديلاته.

د. م. سامي حجاوي

وزير الحكم المحلي

رئيس مجلس التنظيم الأعلى

دِيَوَانُ الْجَرِيدَةِ الرَّسْمِيَّةِ
OFFICIAL GAZETTE BUREAU

إعلان

صادر عن مجلس التنظيم الأعلى

بشأن مشروع تعديل تنظيمي لإلغاء مقطع من ممر مشاة وتعديل مسار مقطع آخر بعرض (6)م وتنظيم ممر مشاة بعرض (6)م في الحوض الطبيعي رقم (8) - الزعيم/ محافظة القدس

قرر مجلس التنظيم الأعلى في جلسته رقم (2026/1) بتاريخ 2026/01/26م، بموجب القرار رقم (18) الموافقة على وضع المشروع موضع التنفيذ، والواقع بين الإحداثيات الآتية:

X	Y
175365	133390
175100	133120
175100	133390
175365	133120

من الحوض رقم (8) من أراضي بلدة الزعيم، وذلك حسب المخططات المودعة في مقر الحكم المحلي/ محافظة القدس، ومقر بلدية الزعيم. ويعتبر مخطط التنظيم نافذاً بعد مضي (15) يوماً من تاريخ نشر الإعلان في الجريدة الرسمية وجريدتين محليتين، وذلك استناداً للمادتين (21، 26) من قانون تنظيم المدن والقرى والأبنية رقم (79) لسنة 1966م وتعديلاته.

ديوان الجريدة الرسمية
د. م. سامي حجاوي
وزير الحكم المحلي
رئيس مجلس التنظيم الأعلى

إعلان

صادر عن مجلس التنظيم الأعلى

بشأن مشروع تعديل تنظيمي لإلغاء شارع بعرض (8)م وتوسعة شارع مشاة بعرض (7)م إلى شارع بعرض (8)م في الحوضين رقم (6، 7) - الرام/ محافظة القدس

قرر مجلس التنظيم الأعلى في جلسته رقم (2026/2) بتاريخ 2026/02/26م، بموجب القرار رقم (63) الموافقة على وضع المشروع موضع التنفيذ، المتعلق بالقطع ذوات الأرقام (61، 62، 63، 64، 65، 66، 67، 68، 69، 70، 71، 72، 73، 74، 75) من الحوض رقم (6)، والقطع ذوات الأرقام (94، 95، 96، 97، 98، 99، 100، 101، 102، 103، 104، 105) من الحوض رقم (7) من أراضي بلدة الرام، وذلك حسب المخططات المودعة في مقر الحكم المحلي/ محافظة القدس، ومقر بلدية الرام.

ويعتبر مخطط التنظيم نافذاً بعد مضي (15) يوماً من تاريخ نشر الإعلان في الجريدة الرسمية وجريدتين محليتين، وذلك استناداً للمادتين (21، 26) من قانون تنظيم المدن والقرى والأبنية رقم (79) لسنة 1966م وتعديلاته.

د. م. سامي حجاوي
وزير الحكم المحلي
رئيس مجلس التنظيم الأعلى

دِيَوَانُ الْجَرِيدَةِ الرَّسْمِيَّةِ
OFFICIAL GAZETTE BUREAU

إعلان

صادر عن مجلس التنظيم الأعلى

بشأن مشروع تعديل تنظيمي لتغيير صفة الاستعمال من سكن (أ) إلى سكن (أ) بأحكام خاصة وتعديل وتوسعة وتنظيم وإلغاء مسارات شوارع في الحوض رقم (24281) سلفيت/ محافظة سلفيت

قرر مجلس التنظيم الأعلى في جلسته رقم (2026/2) بتاريخ 2026/02/26م، بموجب القرار رقم (64) الموافقة على وضع المشروع موضع التنفيذ، المتعلق بالقطع ذوات الأرقام (69، 68، 67، 66، 65، 64، 63، 62، 61، 60، 59، 58، 57، 56، 54، 53، 52، 38، 37، 36، 32، 31، 30، 115، 114، 113، 112، 99، 98، 97، 96، 95، 94، 93، 92، 91، 90، 89، 88، 75، 74، 73، 72، 71، 70، 136، 137، 135، 134، 133، 126، 125، 124، 123، 122، 121، 120، 119، 118، 117، 116، 189، 188، 185، 184، 173، 172، 171، 170، 169، 166، 165، 164، 149، 145، 139، 138) من الحوض رقم (24281) من أراضي مدينة سلفيت، وذلك حسب المخططات المودعة في مقر الحكم المحلي/ محافظة سلفيت، ومقر بلدية سلفيت. ويعتبر مخطط التنظيم نافذاً بعد مضي (15) يوماً من تاريخ نشر الإعلان في الجريدة الرسمية وجريدتين محليتين، وذلك استناداً للمادتين (21، 26) من قانون تنظيم المدن والقرى والأبنية رقم (79) لسنة 1966م وتعديلاته.

ديوان الجريدة الرسمية
د. م. سامي حجاوي
وزير الحكم المحلي
رئيس مجلس التنظيم الأعلى
OFFICIAL GAZETTE BUREAU